


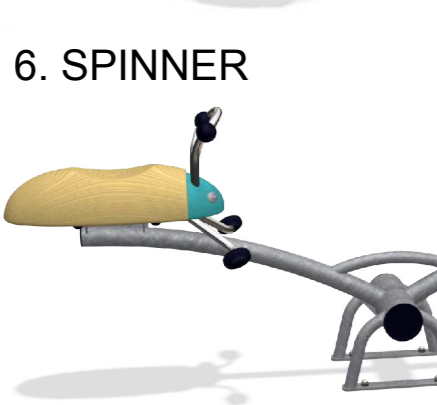
ESIMERKKEJÄ LEIKKIVÄLINEISTÄ




3. ETANA



5. MEHLÄINEN



6. SPINNER



8. ÖTÖKKÄIKKILALAUTA



7. MÖKKI JA LIUKU



11. KARUSELLI



10. HIEKKATISKI



12. LINNUNPESÄKEINU



1. KIIPELYVERKKO + LIUKU



2. RULLATUKKI

VARUSTE- JA KALUSTELUETTELO

1. Kiipeilyverkko + liuku, Berliner selffabrik	1 kpl
2. Rullatukki, Kompan Robinia	2 kpl
3. Jousikiikku Etana, Kompan Robinia	1 kpl
4. Jousikiikku Ötökkä, Kompan Robinia	1 kpl
5. Jousikiikku Mehiläinen, Kompan Robinia	1 kpl
6. Spinner, Kompan Robinia	2 kpl
7. Mökki ja liuku, Kompan Robinia	1 kpl
8. Ötökkäikkilautala, Kompan Robinia	1 kpl
9. Hiekkakaivuuri, Kompan Robinia	1 kpl
10. Hiekkatiski, Kompan Robinia	1 kpl
11. Karuselli, Kompan Robinia	1 kpl
12. Linnunpesäkeinu, Kompan Robinia	2 kpl
13. Keinuteline 2:lle, Kompan Robinia	2 kpl
PP1 Pyöräteline, Lehtovuori Treo 10-paikkainen	1 kpl
PP2 Pyöräteline, Lehtovuori Treo 4-paikkainen	2 kpl
Roska-astia City 60 I, Lehtovuori	2 kpl
Penkki, malli: Jaakko	4 kpl

VALOKUVIA SÄILYTETTÄVÄSTÄ LUONNOSTA JA TOTEUTUSPERIAATTEISTA



Tervaslammenniemen pohjoispuolella kasvillisuus on monimuotoista, mm. metsälehmuskia löytyy alueelta.



Hulevedet valuvat maan pintakerroksissa tervaleppäkorven läpi kohti Särkijärveä.



Tervassillan edustalle ja korttelialueiden edustalle kyivetään monilajinen kukkaniitty.

SUUNNITELMASELOSTUS

Tervaslammenniemen sijaitsee Tervassillan pohjoispuolella, Särkijärven rantaan saakka ulottuvassa osittain soistuneessa, maisematilan ja kaupunkikivun kannalta tärkeässä laaksopainanteessa. Laakso on myös tärkeä ekologinen yhteysreitille, johon sijoittuu muun muassa arvokkaita tervaleppäkorpi ja lehmusmetsiköitä. Tervaslammenniemen hulevesien hallinta- ja geosuunnittelussa on pyritty erityisesti huomiomaan Särkijärven vedenlaatu sekä puiston läheisten lehmusmetsiköiden, tervaleppäkorven ja hulevesien valutarteen luontoarvot. Särkijärven rantaan saakka ulottuvan tarkastelualueen kokonaislaajuus on noin 6,6 ha, josta varsinaisen suunnittelun kokonaispinta-ala on noin 4 ha.

Tervaslammenniemen maisemakuva koostuu suunnittelun itäpuolelta, osittain turvesuon päälle suunnitellusta, täyttömaalle rakennettavasta korkeatasoisesta toiminta-alueesta sekä luonnontilaiselta jäännealueelta ja näitä rajaavista hoidettavista reuna- ja rinnemetsistä. Täyttö sijoittuu Isokuusi III asemakaavan korttelialueiden ja suopainanteen väliin ja siinä käytetään mahdollisuuksien mukaan vieristen korttelialueiden rakentamisesta saatavia louhemassoja. Täyttömaalle on sijoitettu oleskeluun ja pelailuun soveltuvia nurmialueita, leikkipaikka ja kivituikkapintainen pelikenttä. Toiminta-alueiden muotoilemisessa, pinnantasauksessa, luiskajärjestelyissä ja kasvivalinnoissa on tavoiteltu luontevaa ilmettä rakennettujen ja luontovaltaisten alueiden toisiinsa liittämiseksi.

Tervaslammenniemen uudet kasvillisuusalueet muodostuvat hoidettavista nurmi- ja niittyalueista, puistopuu- ja pensasistutuksista sekä hulevesialueisiin liittyvistä kosteikkokasvi-istutuksista. Puiston luonnontilaisuutta korostavia toimenpiteitä ovat kevyen liikenteen väylien varrella ja Tervassillan edustalta harvennettavat metsänreunat, niittyalueet sekä säilytettävien metsäalueiden puuston ja pohjakasvillisuuden hoito.

Kevyen liikenteen pääreitit sijaitsee puiston itäreunalla maastonmuotoja mukailien ja on talvikunnossapidettävä. Muita kulkuyhteyksiä ovat puiston länsireunalla sijaitseva lähireitti ja Rautaleppäkatulta puiston laskutuvat väylät sekä Tervassillan tuntumassa laakson ylittävä reitti. Lisäksi suunnittelun pohjoisosassa sijaitsee Rimmin ukouliu- ja hiihtoreittiverkostoon liittyvä varaus hiihtoreitille.

**MERKINNÄT**

- Istutettava lehti-/havupuu
- Puistokäytävä, leveys vaihtelee suunnitelman mukaisesti
- Suunnittelun raja
- Tarkastelualueen raja
- Turva-alue
- Oleva korkopiste
- Uusi korkopiste
- Oleva korkeuskäyrä
- Uusi aita
- Juoksu- ja leikkiväylien ympärille
- Hiekkalaatikon reunus
- Avokallio
- Kivituhka
- Leikkihiekka
- Turva-alue
- Turva-sora
- Nurmi
- Niitty
- Kukkaniitty
- Lehtipensaas
- Säilytettävä metsänpohjakasvillisuus ja metsitys
- Harvennettava metsä
- Suometsä
- Lehtipuumetsä (lehmuskia) / Lehmusmetsikkö LS-kohte
- Tervaleppäkorpi
- Sekametsä
- Kosteikkokasvit (luonnontilaiset kasvilajit)
- Hulevesien laskeutuspainanne
- Hulevesien virtausuunta
- Nykyinen, täytön rakentamisen myötä siirtyvä, suon reuna
- Roska-astia
- Puistonpenkki
- Pyörätelineet
- Nupukivikoulu/-reunus



- Puistovalaisin, metallipylväs 5m - Vuoreksen erikoisplyvä
- Puistovalaisin, Pallas- puupylväs 5m
- Puistovalaisin, puupylväs 5m
- Valonheitin, metallipylväs 12m
- Paikoillaan säilytettävät komeat luonnonkivet/ siirtolohkareet
- Hulevesirummun pää



SUUNNITTELUALUEEN SUIJINTI PUNAISELLA RAJAUKSELLA TARKASTELUALUEEN SUIJINTI SINISELLÄ RAJAUKSELLA

Tässä suunnitelmassa on käytetty ETRS-GK24/N2000 taso- ja korkeuskoordinaatistoa

Rev.	Pvm	Muutostapa	Suun.	RSp	KRan
A	9.8.2017	Kevyen liikenteen pääreitien linjauksen muutos Tervassillan pohjoispuolella leikkipaikan reunaan.			

**Tampereen kaupunki** Kaupunkiympäristön kehittäminen

**TERVASLAMMENPUISTO**

Yleissuunnitelma  
ASEMAPIIRUSTUS 1:500, LEIKKAUS 1:200

RAMBOLL  
Suunnittelun johtaja: Hanna Hirvonen  
Tarkastaja: Kaisu Rantala

Piir.nro: 18/17204/1

